



DZIENNIK URZĘDOWY

WOJEWÓDZTWA ZACHODNIOPOMORSKIEGO

Szczecin, dnia 10 kwietnia 2020 r.

Poz. 1863

UCHWAŁA NR XIV/178/20 SEJMIKU WOJEWÓDZTWA ZACHODNIOPOMORSKIEGO

z dnia 12 marca 2020 r.

w sprawie pozbawienia kategorii dróg wojewódzkich niektórych odcinków dróg wojewódzkich

Na podstawie art. 18 pkt 20 ustawy z dnia 5 czerwca 1998 r. o samorządzie województwa (Dz. U. z 2019 r. poz. 512, 1571 i 1815) oraz art. 6 ust. 1 i art. 10 ust. 5a ustawy z dnia 21 marca 1985 r. o drogach publicznych (Dz. U. z 2018 r. poz. 2068 oraz z 2019 r. poz. 698, 730, 1495, 1716, 1815 i 2020) Sejmik Województwa Zachodniopomorskiego uchwala, co następuje:

§ 1. Pozbawia się kategorii dróg wojewódzkich niektóre odcinki dróg wojewódzkich określone w załączniku nr 1 do niniejszej uchwały.

§ 2. Przebieg odcinków dróg wymienionych w §1 określa mapa pogładowa, stanowiąca załącznik nr 2 do niniejszej uchwały.

§ 3. Wykonanie uchwały powierza się Zarządowi Województwa Zachodniopomorskiego.

§ 4. Uchwała wchodzi w życie po upływie 14 dni od dnia ogłoszenia w Dzienniku Urzędowym Województwa Zachodniopomorskiego.

Przewodnicząca Sejmiku Województwa
Zachodniopomorskiego

Maria Ilnicka - Mądry

Załącznik Nr 1 do uchwały Nr XIV/178/20
Sejmiku Województwa Zachodniopomorskiego
z dnia 12 marca 2020 r.

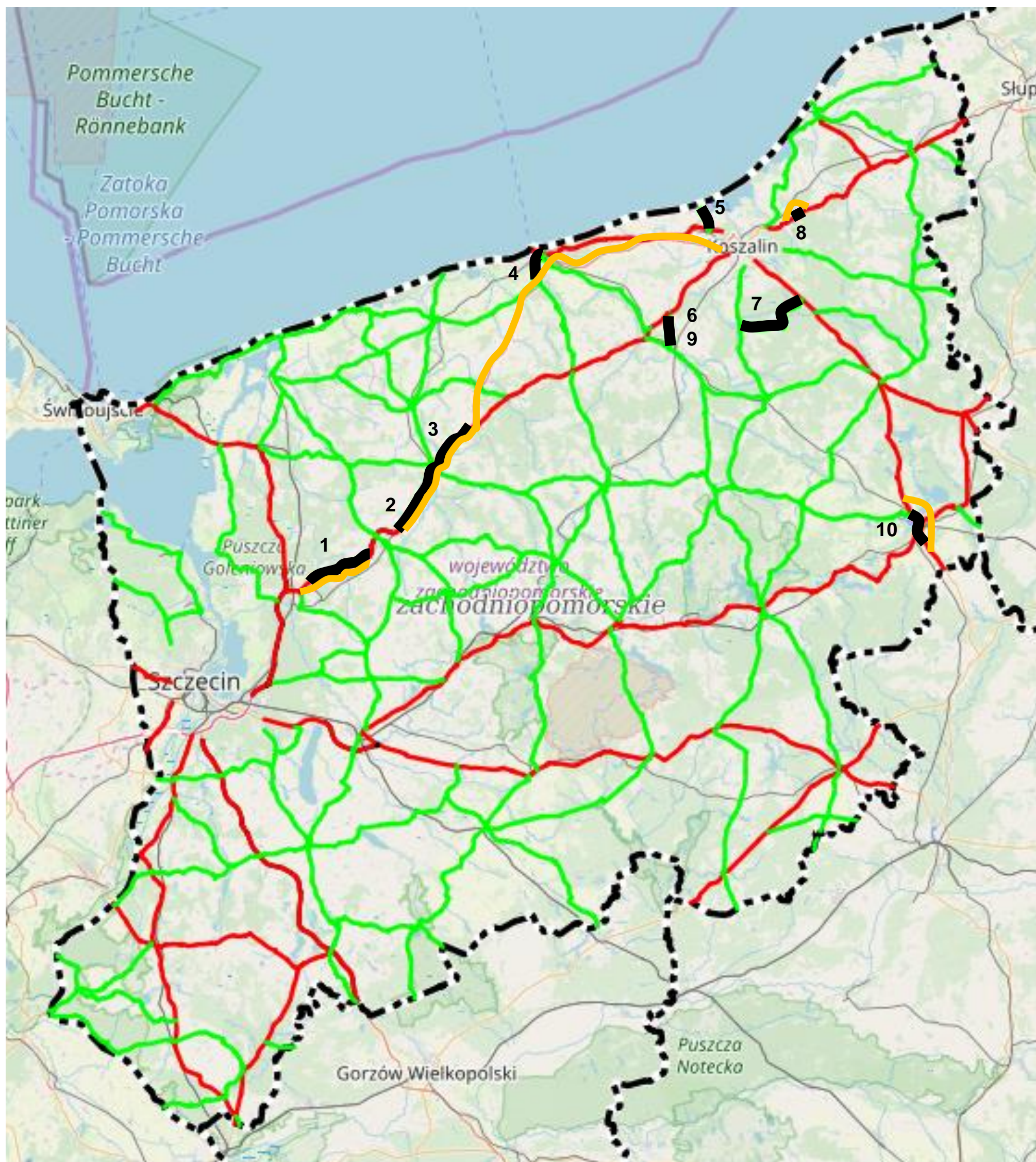
WYKAZ ODCINKÓW DRÓG POZBAWIANYCH KATEGORII DRÓG WOJEWÓDZKICH

1. odcinek byłej drogi krajowej nr 6: Lotnisko Goleniów – Olchowo (węzeł Nowogard Zachód) o długości około 15,032 km,
2. odcinek byłej drogi krajowej nr 6: Wojcieszyn (węzeł Nowogard Wschód) – granica powiatu goleniowskiego o długości około 7,175 km,
3. odcinek byłej drogi krajowej nr 6: granica powiatu gryfickiego – Płoty (z wyłączeniem odcinka między skrzyżowaniami z drogą wojewódzką nr 152 a z drogą wojewódzką nr 108) – Wicimice (węzeł Wicimice) o długości około 19,571 km,
4. odcinek drogi wojewódzkiej nr 102: Bezpraw (skrzyżowanie z drogą wojewódzką nr 162) – Kołobrzeg (skrzyżowanie z drogą krajową nr 11) o długości około 5,859 km.
5. odcinek drogi wojewódzkiej nr 165: Mielno (skrzyżowanie (rondo) z drogą powiatową nr 3504Z ul. Kościelna i ul. Lechitów) – Mścice (skrzyżowanie z drogą krajową nr 11) o długości 4,503 km,
6. odcinek drogi wojewódzkiej nr 166: Gdaniec (skrzyżowanie z byłą drogą krajową nr 6) – granica powiatu koszalińskiego o długości około 0,258 km,
7. odcinka drogi wojewódzkiej nr 168: Niedalino (skrzyżowanie z drogą wojewódzką nr 167) – Wyszewo (skrzyżowanie z drogą krajową nr 11) o długości około 17,353 km,
8. odcinek byłej drogi krajowej nr 6: Sianów (węzeł Sianów Wschód) – Karnieszewice (skrzyżowanie z drogą powiatową nr 3542Z) o długości około 2,549 km,
9. odcinek drogi wojewódzkiej nr 166: granica powiatu białogardzkiego – Białogard (skrzyżowanie z drogą wojewódzką nr 163) o długości około 6,850 km,
10. odcinek byłej drogi krajowej nr 11: Szczecinek (skrzyżowanie z drogą wojewódzką nr 172 ul. Kołobrzaska) – Turowo (skrzyżowanie (rondo) drogi krajowej nr 11 z drogą ekspresową S11) o długości około 10,580 km.



Załącznik nr 2 do uchwały nr XIV/178/20
Sejmiku Województwa Zachodniopomorskiego
z dnia 12 marca 2020 r.

w sprawie pozbawienia kategorii dróg wojewódzkich niektórych odcinków dróg wojewódzkich

MAPA POGLĄDOWA



LEGENDA:

-  oddane do użytkowania odcinki drogi ekspresowej nr S6 i S11
-  odcinki dróg pozbawiane kategorii drogi wojewódzkiej (liczby oznaczają pozycję w wykazie stanowiącym załącznik nr 1 do uchwały)